



ประกาศสำนักงานการปฏิรูปที่ดินจังหวัดพังงา
เรื่อง ผลการคัดเลือกและจัดที่ดินให้เกษตรกรเข้าทำประโยชน์ในเขตปฏิรูปที่ดิน

ด้วยเกษตรกรได้ยื่นคำขอรับการคัดเลือกและจัดที่ดินให้เกษตรกรเข้าทำประโยชน์ในเขตปฏิรูปที่ดินต่อสำนักงานการปฏิรูปที่ดินจังหวัดพังงา (ส.ป.ก.พังงา) แทนผู้ได้รับการจัดที่ดินจากการปฏิรูปที่ดินในท้องที่จังหวัดพังงา และ ส.ป.ก.พังงา โดยปฏิรูปที่ดินจังหวัดพังงาในฐานะผู้รับมอบอำนาจจากเลขาธิการสำนักงานการปฏิรูปที่ดินเพื่อเกษตรกรรม (ส.ป.ก.) พิจารณาคำขอรับการคัดเลือกและจัดที่ดินเพื่อเกษตรกรรม กรณีขอรับการตกทอดทางมรดกสิทธิที่ดินเพื่อเกษตรกรรม ปรากฏว่า เป็นผู้ที่มีสิทธิได้รับการตกทอดทางมรดกสิทธิตามระเบียบคณะกรรมการปฏิรูปที่ดินเพื่อเกษตรกรรม (คปก.) ว่าด้วยหลักเกณฑ์ วิธีการ และเงื่อนไขในการคัดเลือกและจัดที่ดินให้แก่เกษตรกร การโอนหรือตกทอดทางมรดกสิทธิการเช่าหรือเช่าซื้อ และการจัดการทรัพย์สินและหนี้สินของเกษตรกรผู้ได้รับที่ดิน พ.ศ. ๒๕๖๔ และที่แก้ไขเพิ่มเติม และปฏิรูปที่ดินจังหวัดพังงามีคำสั่งอนุญาตให้ผู้ขอรับการจัดที่ดินแทนที่ที่ได้รับการคัดเลือกและจัดที่ดินเพื่อเกษตรกรรม

อาศัยอำนาจตามความในข้อ ๓๕ วรรคหนึ่ง ประกอบกับข้อ ๑๖ แห่งระเบียบ คปก. ว่าด้วยหลักเกณฑ์ วิธีการ และเงื่อนไขในการคัดเลือกและจัดที่ดินให้แก่เกษตรกร การโอนหรือตกทอดทางมรดกสิทธิการเช่าหรือเช่าซื้อ และการจัดการทรัพย์สินและหนี้สินของเกษตรกรผู้ได้รับที่ดิน พ.ศ. ๒๕๖๔ และที่แก้ไขเพิ่มเติม และคำสั่งสำนักงานการปฏิรูปที่ดินเพื่อเกษตรกรรม ที่ ๔๐๓/๒๕๖๔ สั่ง ณ วันที่ ๑๖ กรกฎาคม พ.ศ. ๒๕๖๔ เรื่อง การมอบหมายหน้าที่และอำนาจในการคัดเลือกและจัดที่ดินให้แก่เกษตรกรในเขตปฏิรูปที่ดิน ส.ป.ก.พังงา จึงประกาศผลการคัดเลือกและจัดที่ดินดังกล่าวให้ทราบโดยทั่วกัน รายละเอียดตามบัญชีรายชื่อเกษตรกรผู้ได้รับคัดเลือกและแผนผังแปลงที่ดินตามเอกสารแนบท้ายประกาศนี้ หากบุคคลใดประสงค์จะอุทธรณ์หรือโต้แย้งคำสั่ง ให้ยื่นคำร้องอุทธรณ์หรือโต้แย้งคำสั่งทางปกครองนี้พร้อมพยานหลักฐานต่อเจ้าหน้าที่กลุ่มกฎหมาย ณ ส.ป.ก.พังงา เลขที่ ๒๒/๖-๘ ถนนเทศบาลบำรุง อำเภอเมืองพังงา จังหวัดพังงา ในวันและเวลาราชการ ภายในระยะเวลา ๓๐ วัน นับตั้งแต่วันปิดประกาศนี้

อนึ่ง เมื่อพ้นกำหนดระยะเวลาอุทธรณ์และคัดค้านแล้ว หากปรากฏว่าไม่มีผู้ใดใช้สิทธิอุทธรณ์หรือโต้แย้งคำสั่งแต่อย่างใด ส.ป.ก.พังงา จะแจ้งให้เกษตรกรผู้ได้รับคำสั่งอนุญาตเข้ารับหนังสืออนุญาตให้เข้าทำประโยชน์ในเขตปฏิรูปที่ดิน (ส.ป.ก.๔-๐๑) ต่อไป

ประกาศ ณ วันที่ ๒๒ พฤษภาคม พ.ศ. ๒๕๖๔

(นางสาวฐิติรัตน์ เต็มเฉื่อย)
ปฏิรูปที่ดินจังหวัดพังงา



บัญชีรายชื่อเกษตรกรผู้ซึ่งได้รับการคัดเลือกและจัดที่ดินแทนที่เกษตรกรผู้ถึงแก่ความตาย จังหวัดพังงา

ลำดับ	ผู้ถึงแก่ความตาย	ผู้ได้รับการคัดเลือกและจัดที่ดินแทนที่เกษตรกร	แปลงเลขที่	กลุ่มที่	เนื้อที่			ที่ตั้งที่ดิน			ผลการพิจารณา	หมายเหตุ
					ไร่	งาน	วา	หมู่	ตำบล	อำเภอ		
๑	นายสวัสดิ์ และเยาะ ต.คุระ อ.คุระบุรี จ.พังงา	๑.นางสมศรี และเยาะ ต.คุระ อ.คุระบุรี จ.พังงา	๑๐	๔๗๒	๕	๒	๓๕	๖	คุระบุรี	คุระบุรี	อนุญาต	
		๒.นางสมศรี และเยาะ ต.คุระ อ.คุระบุรี จ.พังงา	๒๑	๔๗๒	๖	๒	๗๐	๖	คุระบุรี	คุระบุรี	อนุญาต	
		๓.นางสมศรี และเยาะ ต.คุระ อ.คุระบุรี จ.พังงา	๒๐	๔๗๒	๑	๐	๖๖	๖	คุระบุรี	คุระบุรี	อนุญาต	
๒	นายรุ่น อักษร ต.ลำภี อ.ท้ายเหมือง จ.พังงา	นางเสนอ อักษร ต.ลำภี อ.ท้ายเหมือง จ.พังงา	๒๘	๑๒๘๒	๑๕๔	๓	๓๕	๓	ลำภี	ท้ายเหมือง	อนุญาต	
๓	นางไรสา โกลด ต.นาเตย อ.ท้ายเหมือง จ.พังงา	นายวรชิต โกลด ต.เทพกระษัตรี อ.ถลาง จ.ภูเก็ต										
๔	นายสมสิทธิ์ สัจจรักษ์ ต.กระโสม อ.ตะกั่วทุ่ง จ.พังงา	นางกัญญา สัจจรักษ์ ต.กระโสม อ.ตะกั่วทุ่ง จ.พังงา			๔	๓	๘๕	๗	ถ้า	ตะกั่วทุ่ง	อนุญาต	
๕	นายสมัน ผิวเหลือง ต.นาเตย อ.ท้ายเหมือง จ.พังงา	๑.นางสุทนต์ ผิวเหลือง ต.นาเตย อ.ท้ายเหมือง จ.พังงา	๒	๑๕๗๑	๔	๐	๗๙.๐๐	๘	นาเตย	ท้ายเหมือง	อนุญาต	
		๒.นางตีพิมพ์ ผิวเหลือง ต.นาเตย อ.ท้ายเหมือง จ.พังงา	๓	๑๐๕๔	๓	๑	๖๙.๐๐	๘	นาเตย	ท้ายเหมือง	อนุญาต	
		๓.นางตีพิมพ์ ผิวเหลือง ต.นาเตย อ.ท้ายเหมือง จ.พังงา	๕	๑๐๕๔	๒	๑	๓๑.๐๐	๑๓	นาเตย	ท้ายเหมือง	อนุญาต	
		๔.นางตีพิมพ์ ผิวเหลือง ต.นาเตย อ.ท้ายเหมือง จ.พังงา	๑	๑๕๗๑	๖	๓	๘๐.๐๐	๑๓	นาเตย	ท้ายเหมือง	อนุญาต	

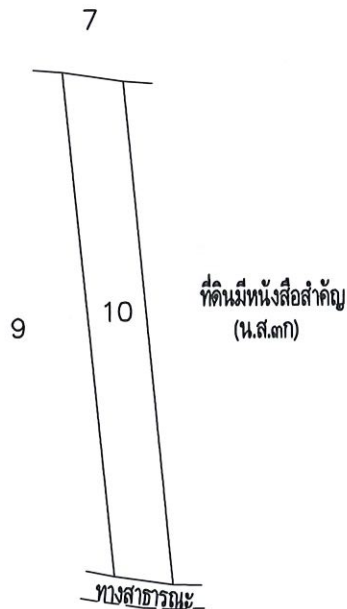
รวมผู้ถึงแก่ความตาย ๔ ราย ๑๐ แปลง ผู้ได้รับการคัดเลือก ๕ ราย ๑๐ แปลง เมื่อวันที่ ๒๒-๑-๒๗ ไร่

นางสาวพิชยา เมืองทวิ (นางสาวพิชยา เมืองทวิ) (นายศุภณัฐ รัตนพงษ์)
 นิตกร
 นิตกรปฏิบัติกร



แผนผังแสดงแปลงที่ดินเลขที่ ๑๐ กลุ่ม ส.ป.ก. ที่ ๔๗๒

ตามประกาศสำนักงานการปฏิรูปที่ดินจังหวัดพังงา
ที่ตั้งที่ดิน หมู่ที่ ๖ ตำบลคุระ อำเภอคุระบุรี จังหวัดพังงา
รายนางสมศรี และเยาะ ได้รับการคัดเลือกและจัดที่ดินแทนที่ นายสวัสดิ์ และเยาะ



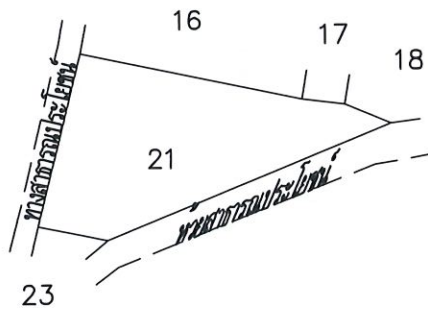
ลงชื่อ
(นางสาวโคภิดา บุญมา)
ผู้ช่วยนายช่างสำรวจ

ลงชื่อ
(นางสาวพิชยา เมืองทวี)
นิติกร



แผนผังแสดงแปลงที่ดินเลขที่ ๒๑ กลุ่ม ส.ป.ก. ที่ ๔๗๒

ตามประกาศสำนักงานการปฏิรูปที่ดินจังหวัดพังงา
ที่ตั้งที่ดิน หมู่ที่ ๖ ตำบลคุระ อำเภอคุระบุรี จังหวัดพังงา
รายนางสมศรี และเยาะ ได้รับการคัดเลือกและจัดที่ดินแทนที่ นายสวัสดิ์ และเยาะ



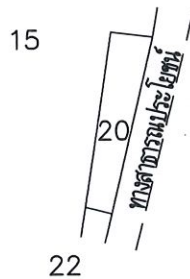
ลงชื่อ *สมศรี* ผู้จัดทำแผนที่
(นางสาวโคกิดา บุญมา)
ผู้ช่วยนายช่างสำรวจ

ลงชื่อ *พริษา* เจ้าหน้าที่ ส.ป.ก.
(นางสาวพริษา เมืองทวี)
นิติกร



แผนผังแสดงแปลงที่ดินเลขที่ ๒๐ กลุ่ม ส.ป.ก. ที่ ๔๗๒

ตามประกาศสำนักงานการปฏิรูปที่ดินจังหวัดพังงา
ที่ตั้งที่ดิน หมู่ที่ ๖ ตำบลคุระ อำเภอคุระบุรี จังหวัดพังงา
รายนางสมศรี และเยาะ ได้รับการคัดเลือกและจัดที่ดินแทนที่ นายสวัสดิ์ และเยาะ



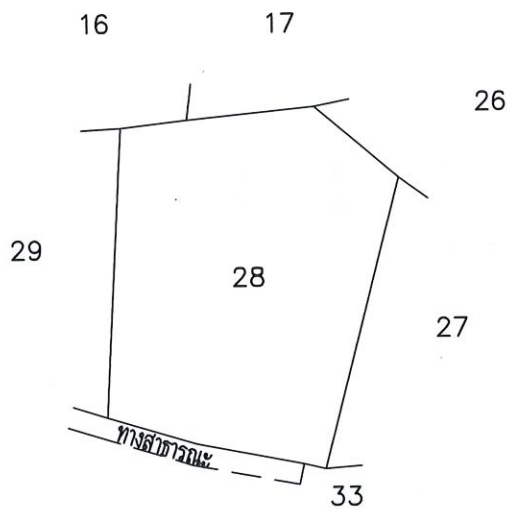
ลงชื่อ
(นางสาวไศวิดา บุญมา)
ผู้ช่วยนายช่างสำรวจ

ลงชื่อ
(นางสาวพิชยา เมืองทวี)
นิติกร



แผนผังแสดงแปลงที่ดินเลขที่ ๒๘ กลุ่ม ส.ป.ก. ที่ ๑๒๘๒

ตามประกาศสำนักงานการปฏิรูปที่ดินจังหวัดพังงา
ที่ตั้งที่ดิน หมู่ที่ ๓ ตำบลลำภี อำเภอท้ายเหมือง จังหวัดพังงา
รายนางเสนอ อักษร ได้รับการคัดเลือกและจัดที่ดินแทนที่ นายรุ่น อักษร



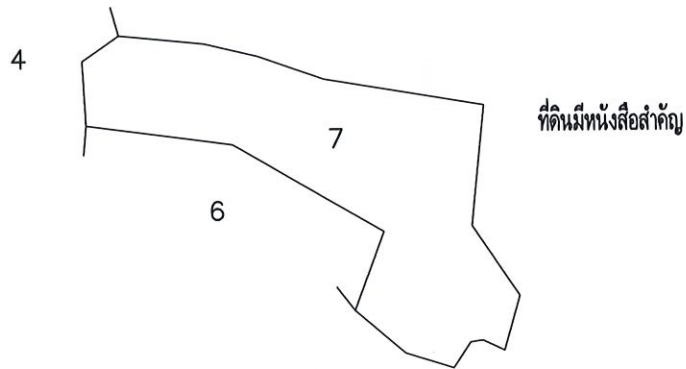
ลงชื่อ
(นางสาวไศวิดา บุญมา)
ผู้จัดทำแผนที่
ผู้ช่วยนายช่างสำรวจ

ลงชื่อ
(นางสาวพิชยา เมืองทวี)
เจ้าหน้าที่ ส.ป.ก.
นิติกร



แผนผังแสดงแปลงที่ดินเลขที่ ๗ กลุ่ม ส.ป.ก. ที่ ๑๐๕๔

ตามประกาศสำนักงานการปฏิรูปที่ดินจังหวัดพังงา
ที่ตั้งที่ดิน หมู่ที่ ๘ ตำบลนาเตย อำเภอท้ายเหมือง จังหวัดพังงา
รายนายวรชิต โกมล ได้รับการคัดเลือกและจัดที่ดินแทนที่ นางไร่สา โกมล



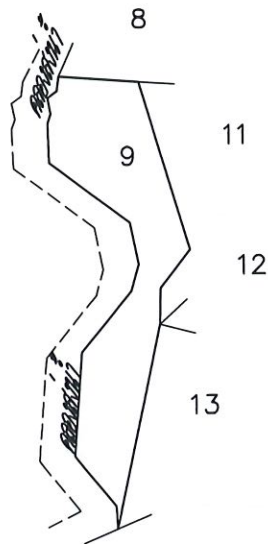
ลงชื่อ ผู้จัดทำแผนที่
(นางสาวไศภิตา บุญมา)
ผู้ช่วยนายช่างสำรวจ

ลงชื่อ เจ้าหน้าที่ ส.ป.ก.
(นางสาวพิชชา เมืองทวี)
นิติกร



แผนผังแสดงแปลงที่ดินเลขที่ ๙ กลุ่ม ส.ป.ก. ที่ ๔๖๒๕๓๘๓๐

ตามประกาศสำนักงานการปฏิรูปที่ดินจังหวัดพังงา
ที่ตั้งที่ดิน หมู่ที่ ๗ ตำบลถ้ำ อำเภอตะกั่วทุ่ง จังหวัดพังงา
รายนางกัญญา สัจจรักษ์ ได้รับการคัดเลือกและจัดที่ดินแทนที่ นายสมสิทธิ์ สัจจรักษ์



ที่ดินมีหนังสือสำคัญ

ลงชื่อ  ผู้จัดทำแผนที่
(นางสาวโสภิตา บุญมา)
ผู้ช่วยนายช่างสำรวจ

ลงชื่อ  เจ้าหน้าที่ ส.ป.ก.
(นางสาวพิชยา เมืองทวี)
นิติกร

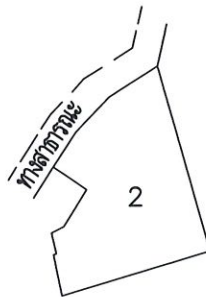


แผนผังแสดงแปลงที่ดินเลขที่ ๒ กลุ่ม ส.ป.ก. ที่ ๑๕๗๑

ตามประกาศสำนักงานการปฏิรูปที่ดินจังหวัดพังงา

ที่ตั้งที่ดิน หมู่ที่ ๘ ตำบลนาเตย อำเภอท้ายเหมือง จังหวัดพังงา

รายนางตีหมา ผิวเหลือง ได้รับการคัดเลือกและจัดที่ดินแทนที่ นายสมัน ผิวเหลือง



ที่มีการครอบครอง

ลงชื่อ
(นางสาวไศวิดา บุญมา)
ผู้ช่วยนายช่างสำรวจ

ผู้จัดทำแผนที่

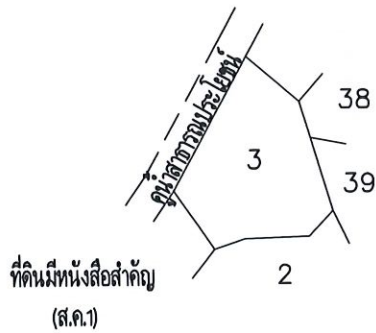
ลงชื่อ
(นางสาวพิชชา เมืองทวี)
นิติกร

เจ้าหน้าที่ ส.ป.ก.



แผนผังแสดงแปลงที่ดินเลขที่ ๓ กลุ่ม ส.ป.ก. ที่ ๑๐๕๔

ตามประกาศสำนักงานการปฏิรูปที่ดินจังหวัดพังงา
ที่ตั้งที่ดิน หมู่ที่ ๘ ตำบลนาเตย อำเภอท้ายเหมือง จังหวัดพังงา
รายนางตีหมา ผิวเหลือง ได้รับการคัดเลือกและจัดที่ดินแทนที่ นายสมัน ผิวเหลือง



ลงชื่อ
(นางสาวไศวิดา บุญมา)
ผู้ช่วยนายช่างสำรวจ

ผู้จัดทำแผนที่

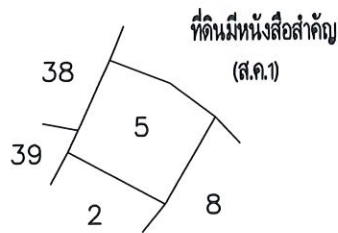
ลงชื่อ
(นางสาวพิชยา เมืองทวี)
นิติกร

เจ้าหน้าที่ ส.ป.ก.



แผนผังแสดงแปลงที่ดินเลขที่ ๕ กลุ่ม ส.ป.ก. ที่ ๑๐๕๔

ตามประกาศสำนักงานการปฏิรูปที่ดินจังหวัดพังงา
ที่ตั้งที่ดิน หมู่ที่ ๘ ตำบลนาเตย อำเภอท้ายเหมือง จังหวัดพังงา
รายนางตีหมา ผิวเหลือง ได้รับการคัดเลือกและจัดที่ดินแทนที่ นายสมัน ผิวเหลือง



ลงชื่อ
(นางสาวไศภิตา บุญมา)
ผู้ช่วยนายช่างสำรวจ

ผู้จัดทำแผนที่

ลงชื่อ
(นางสาวพิชยา เมืองทวี)
นิติกร

เจ้าหน้าที่ ส.ป.ก.

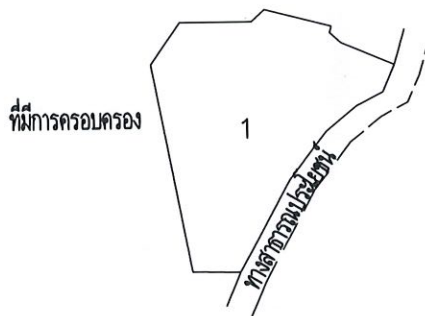


แผนผังแสดงแปลงที่ดินเลขที่ ๑ กลุ่ม ส.ป.ก. ที่ ๑๕๗๑

ตามประกาศสำนักงานการปฏิรูปที่ดินจังหวัดพังงา

ที่ตั้งที่ดิน หมู่ที่ ๘ ตำบลนาเตย อำเภอท้ายเหมือง จังหวัดพังงา

รายนางตีหมา ผิวเหลือง ได้รับการคัดเลือกและจัดที่ดินแทนที่ นายสมัน ผิวเหลือง



ลงชื่อ *Son* ผู้จัดทำแผนที่
(นางสาวโศภิตา บุญมา)
ผู้ช่วยนายช่างสำรวจ

ลงชื่อ *พริ้ง* เจ้าหน้าที่ ส.ป.ก.
(นางสาวพริ้ง เมืองทวี)
นิติกร